

# 彩都西駅



彩都西駅

主な  
スポット

- ★ Cube3110 彩都インフォ\*ミュージアム
  - ★ 医薬基盤研究所
  - ★ 彩都バイオインキュベータ
- (詳細は41ページへ)

## 彩都西駅

## 主な周辺スポット

### 彩都（国際文化公園都市）とは

茨木・箕面に広がる、約743ヘクタール丘陵地に建設される、自然と調和する緑豊かな公園都市です。大阪府、茨木市、箕面市、都市再生機構や民間開発事業者をはじめ、経済団体、大学、研究機関などが参画して「彩都（国際文化公園都市）建設推進協議会」を設立し、産、学、官が協力して開発が進められています。



電柱類が地中化された、彩都のメインストリート・あさぎ大通り

### ★ Cube3110 彩都インフォ\*ミュージアム



彩都西駅前にある、彩都における交流・情報発信の拠点。多目的ルームや彩都の街の模型展示、大画面シアターや彩都のまち情報パネルなどで、街の紹介も見られます。住民コミュニティの窓口「彩都サービスフロント」も設置。太陽光発電システムの設置や緑化など、環境に配慮されています。

### ★ 医薬基盤研究所

創薬支援の独立行政法人として、新たな医薬品・医療機器の開発を目指した大学や民間企業における研究開発を支援しています。彩都地区に創薬関連の産学官の組織が集積されているメリットを生かし、地域の研究開発拠点としての役割も担っています。



### ★ 彩都バイオインキュベータ

官（国、中小企業基盤整備機構、大阪府、茨木市）と学（大阪大学ほか）の協力によるバイオ特化型起業家育成施設。管理運営を民間企業が担い、効率的な中小企業ベンチャー企業の育成・支援を行います。新しいガンの薬や核酸医薬品の研究開発も行われています。また、毎年11月下旬には施設の一般開放が実施されます。



# KYOTO GO!

大阪モノレールから  
京都エリア



緑豊かな山々や渡月橋、数多くの名庭や自然そのままの風景が広がる嵐山

観光スポットも多く、四季折々に違った顔を見せる京都の観光スポットにも、大阪モノレールなら便利です。

### 【アクセス方法】

◎南茨木駅で阪急京都線に乗り換えて「桂駅」経由、阪急嵐山線に乗り換えて「嵐山駅」へ

## ★ 嵐山エリア

■天龍寺…京都五山第一位の寺格を誇る臨済宗天龍寺派の大本山で、日本で最初に史跡特別名勝に指定されたお寺。

■宝厳院…天龍寺の塔頭寺院のひとつ。通常は非公開の名園ですが、春と秋の特別拝観日のみ一般公開されます。秋にはライトアップも。



■松尾大社…昭和の名作庭家・重森三玲氏の遺作となった、松風苑三庭が見どころ。松尾山山頂付近の磐座を模した「上古の庭」、平安風の「曲水の庭」、鎌倉風の「蓬萊の庭」と、それぞれが独特の風情を醸し出しています。阪急嵐山線松尾駅すぐ。



蓬萊の庭

### 四季折々のイベント

- 春 ◎2月25日=<梅花祭>北野天満宮  
◎5月15日=<葵祭>下鴨神社・上賀茂神社
- 夏 ◎7月1日~31日=<祇園祭>八坂神社・各山鉾町  
◎8月16日=<五山の送り火>
- 秋 ◎10月22日=<時代祭>平安神宮  
◎11月第2日曜日=<嵐山もみじ祭>嵐山
- 冬 ◎12月7日・8日=<大根だき>千本釈迦堂  
◎12月31日=<をけら詣り>八坂神社



■常寂光寺…天気がよければ、嵯峨野・嵐山を一望できる見晴らしの良さが魅力。嵐山駅から徒歩約30分。

### 【アクセス方法】

◎門真市駅で京阪本線に乗り換えて「出町柳駅」経由、叡山電鉄に乗り換えて「鞍馬駅」へ

## ★ 鞍馬・貴船エリア

■鞍馬寺…豊かな自然環境を残す鞍馬山の南斜面に位置する鞍馬寺は、叡山鉄道の終点鞍馬駅から徒歩約5分で仁王門へ。山全体が境内で、牛若



丸(源義経)が修行をした地としても知られています。春は桜、秋は紅葉が楽しめます。貴船への山歩きも兼ねて訪れてみたいお寺です。

■貴船神社…平安京遷都以来、朝野より厚く崇敬されてきた古社。平安時代の歌人・和泉式部が参詣し、夫との復縁祈願が成就したことから、「えんむすびの神」としても広く崇敬を集めるようになりました。現在では若い世代の参拝者が非常に多く、縁結びの御祈願が絶えません。



坂本龍馬・中岡慎太郎遭難之地碑(近江屋跡)

### 【アクセス方法】

◎南茨木駅で、阪急京都線に乗り換えて「河原町駅」へ  
◎門真市駅で京阪本線に乗り換えて「祇園四条駅」へ

## ★ 河原町・祇園エリア

■祇園…京都を代表する花街として名高い祇園は、昔ながらの町家が並ぶ、京都の風情を色濃く残した地域。花見小路や白川沿いを散策すれば、大矢来を施した民家や紅殻格子のお茶屋など、祇園特有の雰囲気を楽しめます。

■八坂神社…「祇園さん」の名前で親しまれ、夏は祇園祭、大晦日は「をけら詣り」が有名です。厄除け・疫病退散・商売繁昌のご利益が授けられる、京の町の守り神、四条通に面した美しい西棧門は、東山の象徴といえます。



許屋(坂本龍馬寓居跡碑)

■龍馬スポット…多くの藩邸があり、志士の寓居も集まる活気あふれた場所だったことから、河原町・木屋町エリアには、「中岡慎太郎寓居之地碑」「坂本龍馬・中岡慎太郎遭難之地碑」「土佐稲荷・岬神社」「土佐藩邸跡碑」「許屋」「池田屋騒動址碑」など、史跡が点在しています。



# OSAKA GO!

## 大阪モノレールから 大阪エリア

### 【主なアクセス方法】

- ①キタ…千里中央駅で北大阪急行・地下鉄御堂筋線に乗り換えて「梅田駅」へ。大日駅で、地下鉄谷町線に乗り換えて「東梅田駅」へ。蛍池駅で、阪急宝塚線に乗り換えて「梅田駅」へ
- ②ミナミ・新世界…「梅田駅」から地下鉄御堂筋線でなんば・動物園前駅へ
- ③ユニバーサルスタジオ・ジャパン…「JR線大阪駅」(梅田) からユニバーサルシティ駅へ

おいしいモンいっぱい、にぎやかで楽しい大阪にも、大阪モノレールなら近くで便利です。



開発が進む大阪駅北地区

### ★キタ

■大阪のターミナル機能が集まる梅田周辺。難波・心斎橋周辺の「ミナミ」に対し、「キタ」と呼ばれています。現在、大阪駅北地区(うめきた)では、大阪・関西の再生をリードする新しい拠点づくりが進められています。この地区の開発に先駆け、大阪駅の整備も進み、キタは、今後も変わりつつあります。

### ★大阪城



展示されていて、大阪市街が一望できます。

©大阪城天守閣

### ★ユニバーサル・スタジオ・ジャパン

■ハリウッド映画をテーマにしたアトラクションや、人気キャラクターとのふれあいショーなど、ワールドクラスのエンターテインメントが、大人から子どもまで楽しめる人気のテーマパーク。

写真提供：ユニバーサル・スタジオ・ジャパン

### ★ミナミ



■船場界隈から難波駅周辺までが、「ミナミ」。派手な看板が名物にもなっている「道頓堀」周辺は、「食いだおれ」の町にふさわしく、味自慢の店がひしめき合っています。

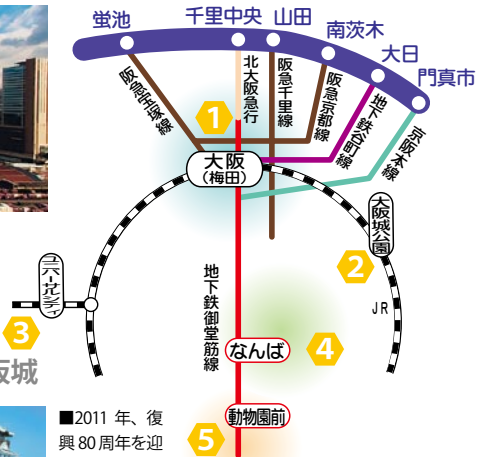
©財団法人大阪観光コンベンション協会

### ★新世界



■難波からさらに南、天王寺動物園の西にある「通天閣」とともに栄えた繁華街が「新世界」。昔ながらの風情と、安くておいしい庶民の味を楽しむことができます。

©財団法人大阪観光コンベンション協会



# OSAKA GO!

## 大阪モノレールから 神戸エリア

### 【主なアクセス方法】

- ①三宮…蛍池駅で乗り換え、阪急宝塚線で十三へ。阪急神戸線に乗り換えて「三宮駅」へ
- ②宝塚…蛍池駅で、阪急宝塚線に乗り換えて「宝塚駅」へ
- ③能勢妙見山…蛍池駅で乗り換え、阪急宝塚線川西能勢口駅経由、能勢電鉄「妙見口駅」から徒歩約20分で「妙見ケーブルのりば」へ。ケーブル、リフトを乗り継ぎ山頂へ。

おしゃれな街神戸や宝塚、自然豊かな能勢にも、大阪モノレールならアクセス便利です。



### ★北野異人館

■三宮駅から北へ坂道を歩いていくと、そこは東洋と西洋が混ざり合う美しい洋館の街。どこか懐かしくて温かい、異国情緒が味わえます。外国人建築家によって設計された木造洋館のほとんどが、明治20年代から大正初期のもの。

### ★南京町

■元町通から栄町通に広がる神戸のチャイナタウン、南京町。横浜・長崎と並ぶ日本三大中華街のひとつ。東入口の長安門から西の西安門まで東西約200mの通りには、中華料理店や食材店、雑貨店が並び、とてもにぎやか。



### ★宝塚

■宝塚大劇場は、阪急宝塚駅から「花のみち」を歩いてすぐ。宝塚歌劇は、オーケストラによる生演奏や大階段など、大掛かりな舞台装置や、スターたちの華麗なステージで、多くの人を魅了しています。



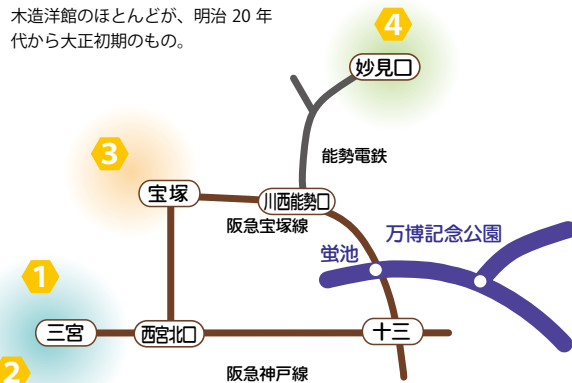
©宝塚歌劇団

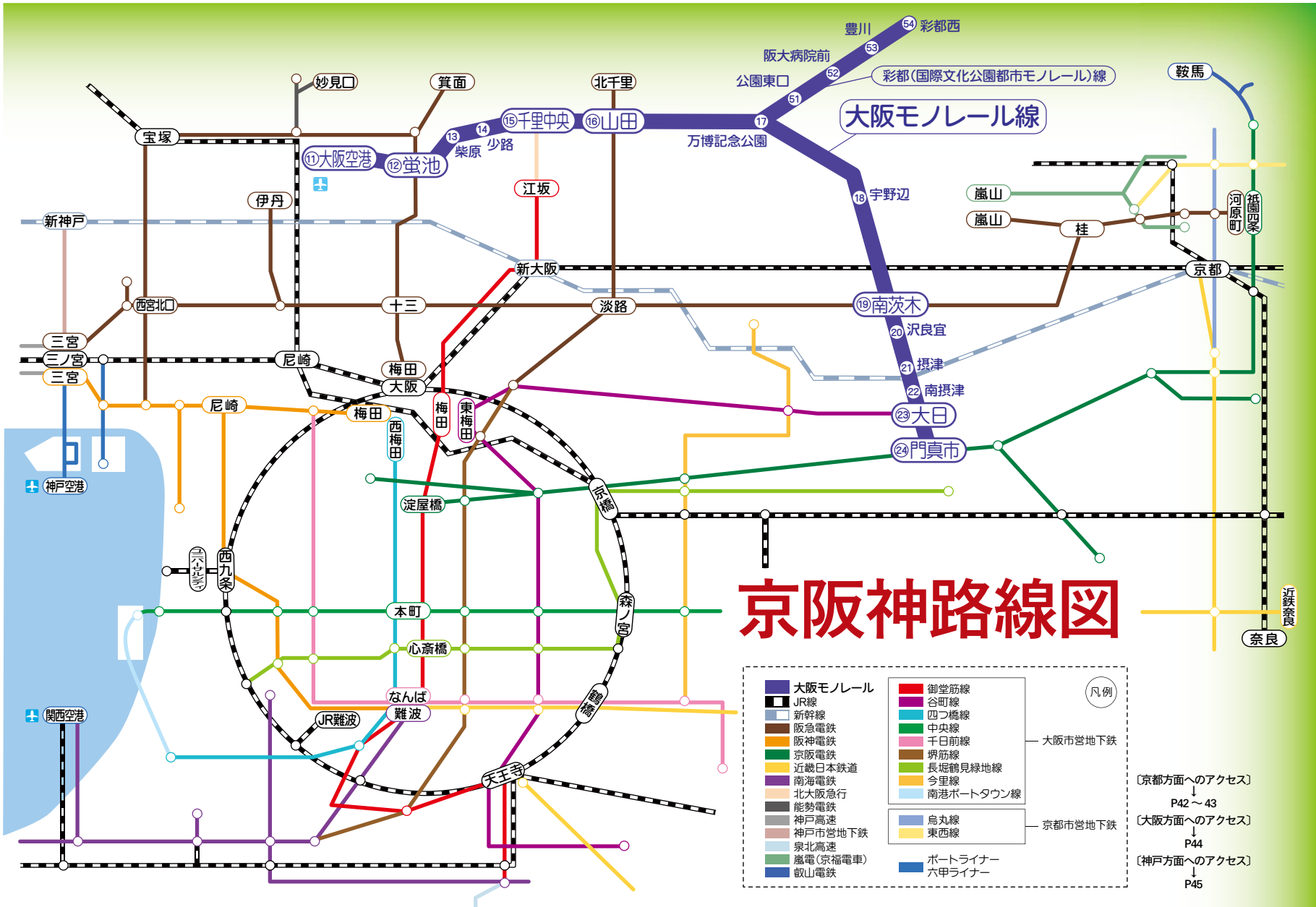
### ★能勢

■能勢妙見山…高低差229mを5分で結ぶ妙見ケーブルからは、「にほんの里100選」に選ばれた黒川の里山や遠くの花畑が見渡せます。気軽に大自然を満喫できます。



■長谷の棚田…日本棚田百選にも選ばれている、静かな山あいに広がる美しい棚田。能勢電鉄山下駅下車、阪急バス森上停下車





# 京阪神路線図

<ul style="list-style-type: none"> <li>大阪モノレール</li> <li>JR線</li> <li>新幹線</li> <li>阪急電鉄</li> <li>阪神電鉄</li> <li>京阪電鉄</li> <li>近畿日本鉄道</li> <li>北大阪急行</li> <li>能勢電鉄</li> <li>神戸高速</li> <li>神戸市営地下鉄</li> <li>泉北高速</li> <li>嵐電(京福電車)</li> <li>叡山電鉄</li> </ul>	<ul style="list-style-type: none"> <li>御堂筋線</li> <li>谷町線</li> <li>四つ橋線</li> <li>中央線</li> <li>千日前線</li> <li>堺筋線</li> <li>長堀鶴見緑地線</li> <li>今里線</li> <li>南港ポートタウン線</li> </ul>	<ul style="list-style-type: none"> <li>烏丸線</li> <li>東西線</li> <li>ポートライナー</li> <li>六甲ライナー</li> </ul>
---	--	---

凡例

- 大阪市営地下鉄
- 京都市営地下鉄

[京都方面へのアクセス]  
 ↓  
 P42~43  
 [大阪方面へのアクセス]  
 ↓  
 P44  
 [神戸方面へのアクセス]  
 ↓  
 P45

# OSAKAモノレール NAVIGATION



大阪モノレールに乗って、大阪をはじめ、  
京都や神戸などに行くのにも便利な京阪神広域路線図付き。  
観光にも便利な保存版です。



OSAKA

大阪モノレールに乗って  
いろいろなところに  
遊びにでかけてくださいね!



KOBE



KYOTO



こちらからめくると関西広域情報になります

大阪モノレール 沿線おでかけMAP

平成23年3月発行(100,000部) ■発行/大阪高速鉄道株式会社 ■制作/サンケイリビング新聞社

●記事、写真、イラストの無断転載を禁じます ●本誌に記載されている情報は変更される場合がありますので、予めご了承ください。