

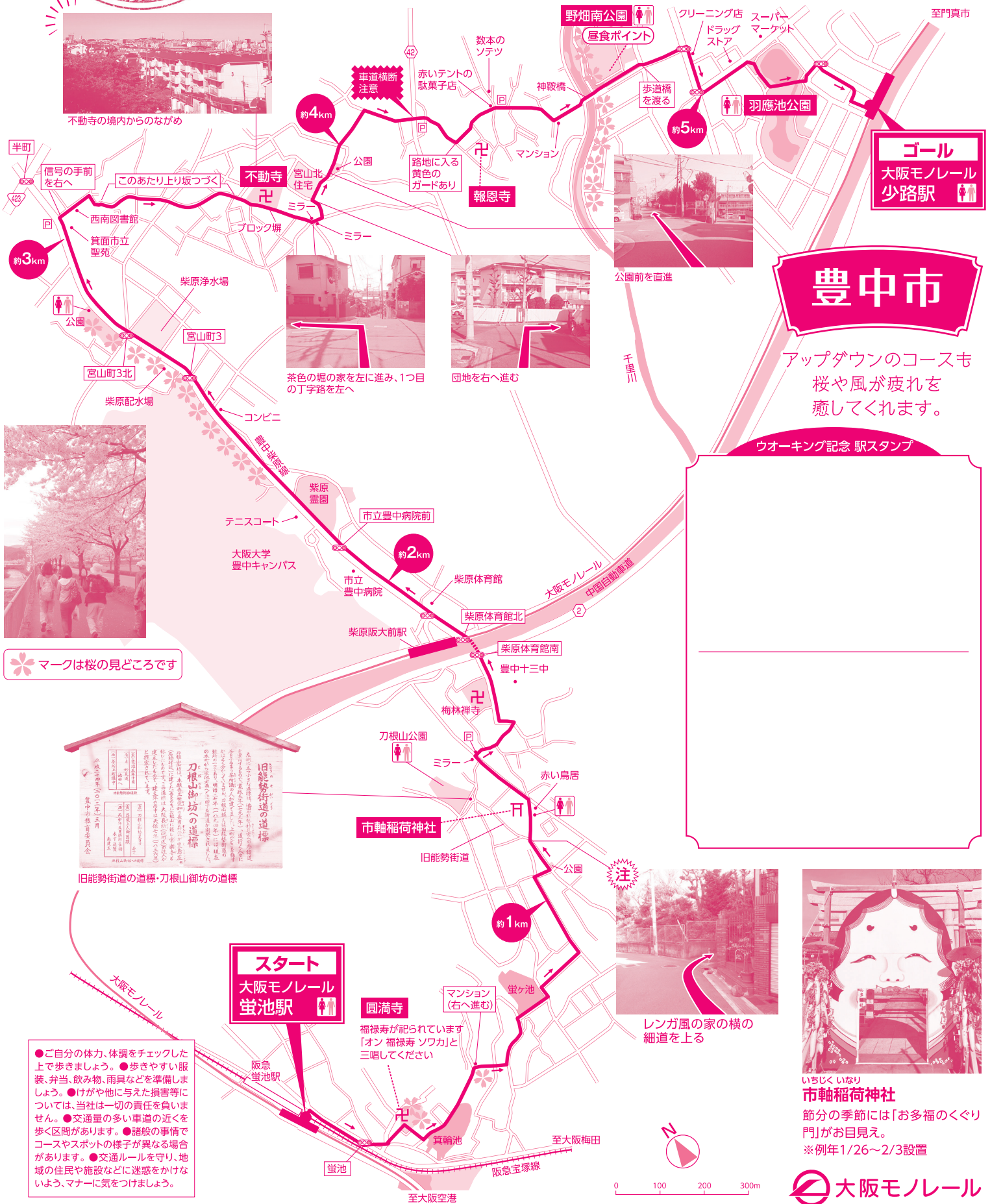
大阪モノレール沿線
ウォーキング
マップ

2024年11月発行



蛍池から豊中丘陵をめぐるコース

行程 蛍池駅 ▶ 圓滿寺 ▶ 市軸稻荷神社 ▶
柴原浄水場 前 ▶ 不動寺 ▶ 報恩寺 ▶
野畑南公園 ▶ 羽鷹池公園 ▶ 少路駅

所要時間
約5.5km 約2時間



約4km



節分の季節には「お多福のぐり門」がお目見え。
※例年1/26~2/3設置

●ご自分の体力、体調をチェックした上で歩きましょう。●歩きやすい服装、弁当、飲み物、雨具などを準備しましょう。●けがや他に与えた損害等については、当社は一切の責任を負いません。●交通量の多い車道の近くを歩く区間があります。●諸般の事情でコースやスポットの様子が異なる場合があります。●交通ルールを守り、地域の住民や施設などに迷惑をかけないよう、マナーに気をつけましょう。

スタート
大阪モノレール
蛍池駅

圓滿寺
福祿寿が祀られています
「オン 福祿寿 ソワカ」と
三唱してください



大阪モノレール