

大阪モノレール沿線  
ウォーキング  
マップ

2024年10月発行

# 大阪国際空港ぐるっと1周コース

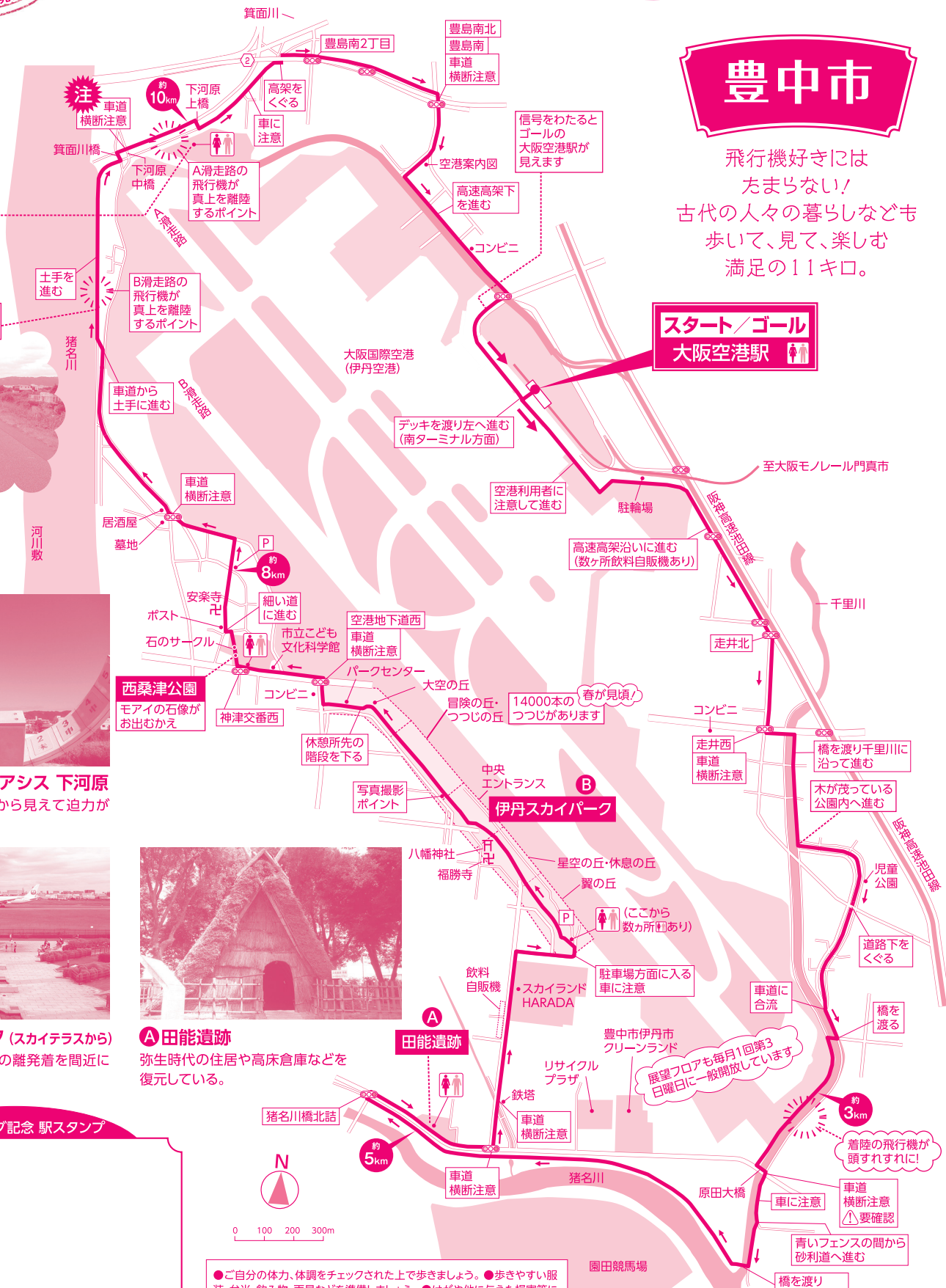
行程 大阪空港駅 ▶ 千里川沿い ▶  
田能遺跡 ▶ 伊丹スカイパーク ▶  
エア・フロント・オアシス 下河原/下河原緑地 ▶ 大阪空港駅

所要時間  
約11km 約3.5時間

## 豊中市

飛行機好きには  
たまらない!  
古代の人々の暮らしなども  
歩いて、見て、楽しむ  
満足の11キロ。

スタート/ゴール  
大阪空港駅



**C** エア・フロント・オアシス 下河原/下河原緑地



**C** エア・フロント・オアシス 下河原  
飛び立つ飛行機が真下から見えて迫力があります。



**B** 伊丹スカイパーク (スカイテラスから)  
連なった丘からは飛行機の離発着を間近に見ることができる。



**A** 田能遺跡  
弥生時代の住居や高床倉庫などを復元している。

**A** 田能遺跡

ウォーキング記念 駅スタンプ



●ご自分の体力、体調をチェックされた上で歩きましょう。●歩きやすい服装、弁当、飲み物、雨具などを準備しましょう。●けがや他に与えた損害等については、当社は一切の責任を負いません。●交通量の多い車道の近くを歩く区間があります。●諸般の事情でコースやスポットの様子が異なる場合があります。●交通ルールを守り、地域の住民や施設などに迷惑をかけないように、マナーに気をつけましょう。

# 大阪国際空港から街道が交わる街を楽しむコース

行程 大阪国際空港 ▶ エア・フロント・オアシス下河原 ▶  
浄源寺のイチョウ ▶ 弁慶の泉 ▶ 十二神社 ▶ 豊島野公園 ▶  
水月公園 ▶ 二子塚古墳 ▶ 石橋商店街 ▶ 柴原阪大前駅

所要時間 約10km | 約3時間

## 池田市

飛行機が見える  
抜群のロケーションから  
庶民的な池田市を感じながら、  
阪大のキャンパスへ



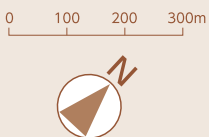
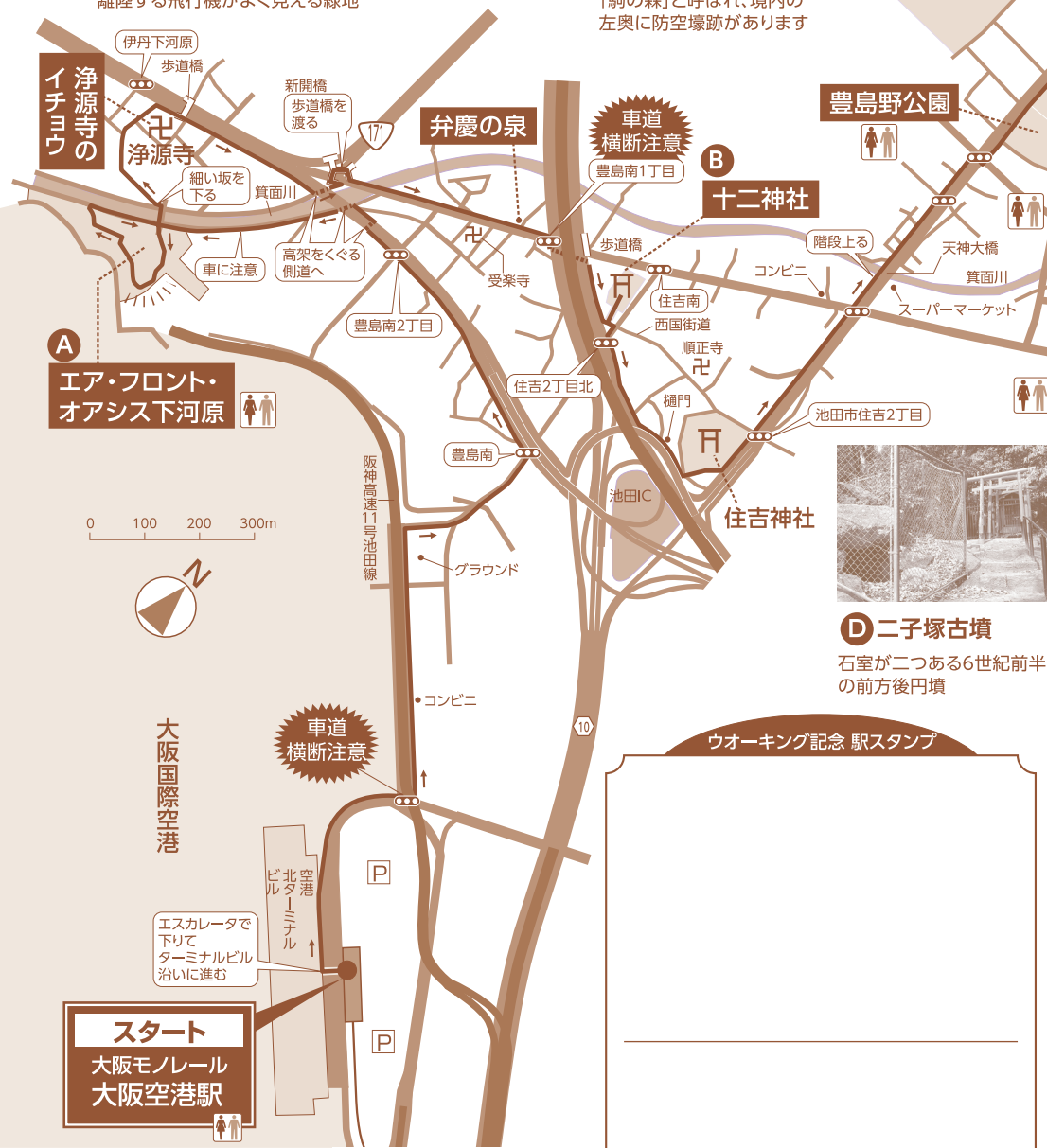
**A エア・フロント・オアシス下河原**  
離陸する飛行機がよく見える緑地



**B 十二神社**  
「駒の森」と呼ばれ、境内の  
左奥に防空壕跡があります



**C 水月公園**  
2月下旬には梅林が、  
5、6月には菖蒲が  
見頃の水の公園



大阪国際空港

**スタート**  
大阪モノレール  
大阪空港駅

ウォーキング記念 駅スタンプ

**ゴール**  
大阪モノレール  
柴原阪大前駅

●ご自分の体力、体調をチェックした上で歩きましょう。●歩きやすい服装、弁当、飲み物、雨具などを準備しましょう。●けがや他に与えた損害等については、当社は一切の責任を負いません。●交通量の多い車道の近くを歩く区間があります。●諸般の事情でコースやスポットの様子が異なる場合があります。●交通ルールを守り、地域の住民や施設などに迷惑をかけないよう、マナーに気をつけましょう。